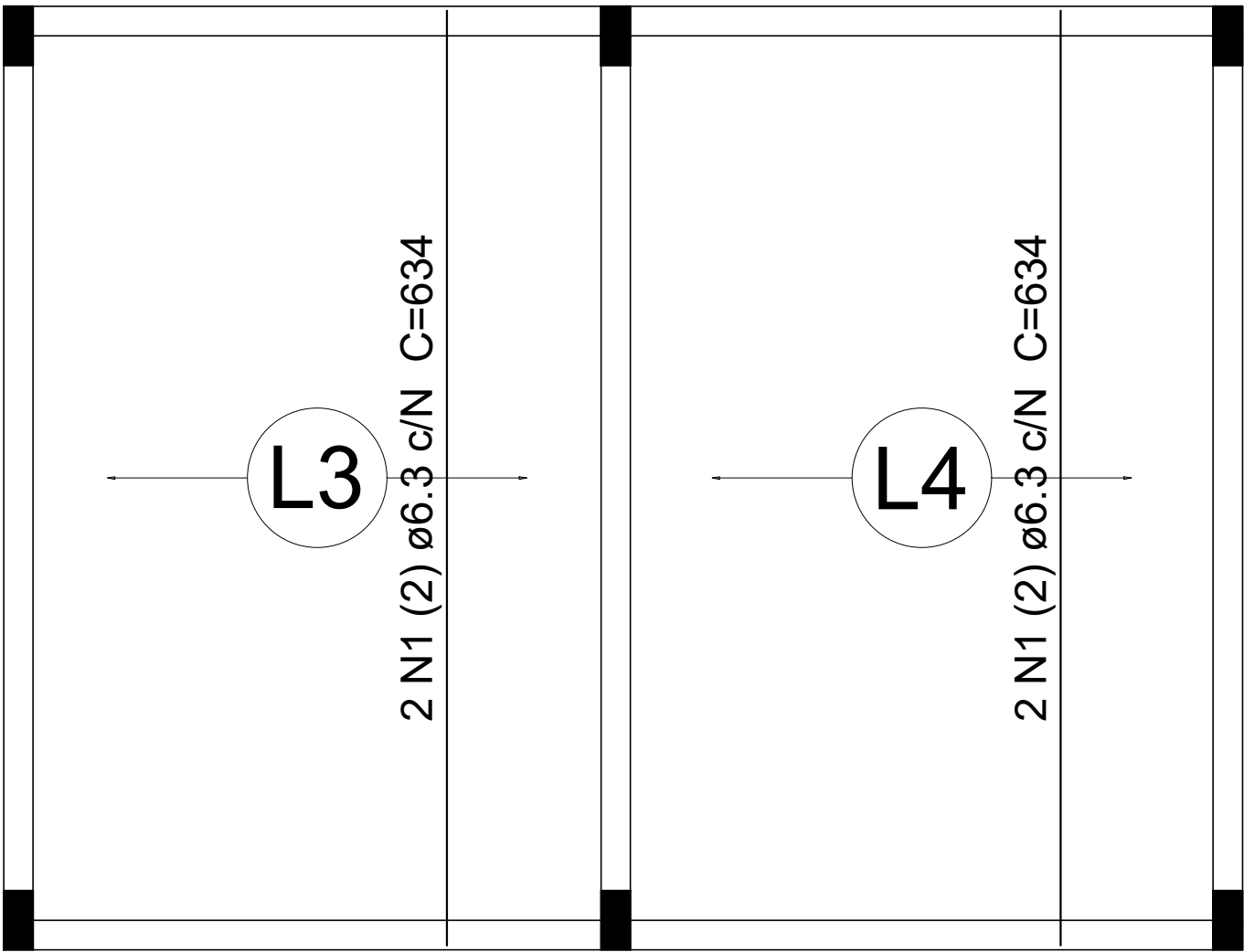
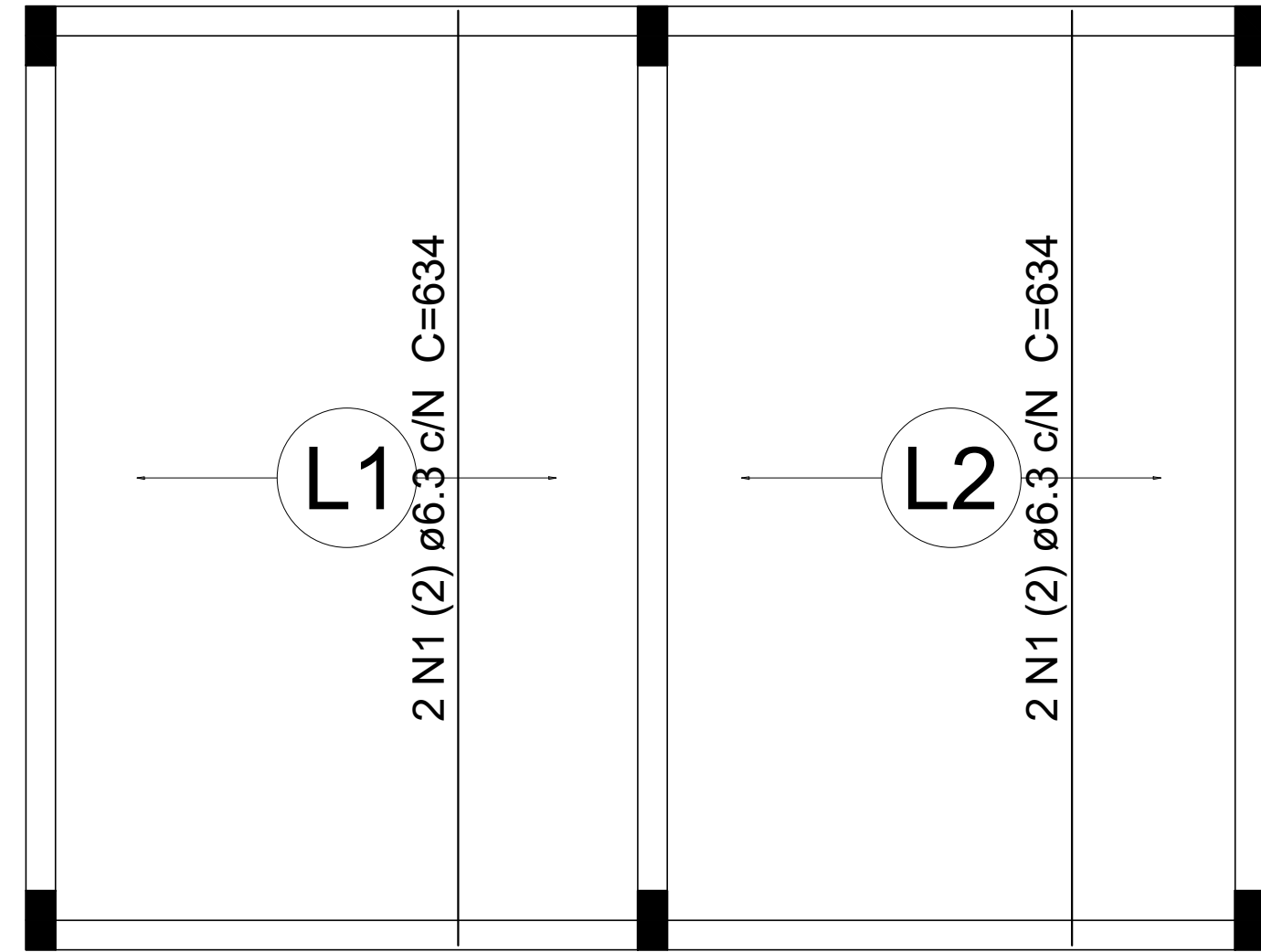




Armação positiva das lajes do pavimento Superior (Eixo X)  
escala 1:50



Armação positiva das lajes do pavimento Superior (Eixo Y)  
escala 1:50



Planta de vigotas pré-moldadas  
escala 1:50

Resumo do aço

AÇO	DIAM (mm)	C.TOTAL (m)	QUANT + 10 % (Barras)
CA50	6.3	50.8	5
PESO TOTAL (kg)			
CA50	13.7		



PREFEITURA MUNICIPAL  
CAMPOS DE JÚLIO-MT

Departamento de Engenharia  
Avenida Valdir Mazutti, nº 1999, Bom Jardim - Campos de Júlio  
Fone:0xx65-3387-2800

Obras:  
REFORMA E AMPLIAÇÃO DA ESCOLA ESTADUAL  
ANGELINA F. MASUTTI  
  
Rua Volmir Taborda Câmara, nº 676N,  
Loteamento Bom Jardim, Campos de Júlio-MT

QUADRO DE ÁREAS	
DO TERRENO	TAXA DE OCUPAÇÃO
TERRENO	8.000,00
PAVIMENTO TERREO	2.454,53m²
Cobertura de Acesso 1	13,30m²
Bloco Pedagógico	785,91m²
Cobertura de acesso 2	28,30m²
Cafeteria	456,70m²
Quadra de Esportes	951,12m²
Bloco Novo de Salas	192,09m²
PAVIMENTO SUPERIOR	765,91m²
ÁREA TOTAL	5.220,64m² 40,25%

Município de Campos de Júlio - MT  
CNPJ: 01.614.516/0001-99

Setor de Engenharia  
Cintya Vieira Souto  
Arquiteta e Urbanista CAU: A160810-0

Conteúdo:  
ELEMENTOS ESTRUTURAIS - DETALHAMENTO LAJE  
(PAV. SUPERIOR)

DECLARO QUE A APROVAÇÃO DO PROJETO NÃO  
IMPLICA NO RECONHECIMENTO POR PARTE DA  
PREFEITURA DO DIREITO DE PROPRIEDADE DO  
TERRENO.

Data:  
FEVEREIRO / 2022

Escala:  
INDICADAS

Desenho:

Folha: